


CITTÀ DI SAN BENEDETTO DEL TRONTO  
PROVINCIA DI ASCOLI PICENO



# PUMS e BICIPLAN

Piano Urbano della Mobilità Sostenibile e Biciplan


AREA GESTIONE DEL TERRITORIO  
Arch. Giorgio Giantomassi - Dirigente

SERVIZIO PIANIFICAZIONE URBANISTICA  
Dott. Gianni Tiburtini - Direttore  
Arch. Serena Sgariglia - Istruttore direttivo  
Geom. Massimo Forlini - Istruttore direttivo  
Geom. Alessandro Capannelli - Istruttore tecnico

ASSESSORE ALLA VIABILITÀ, PL, TPL  
Lorenzo Vesperini


SINDACO  
Antonio Spazzafumo

SEGRETARIO GENERALE  
Dott. Stefano Zanieri




COMPETENZE E RISORSE PER LA MOBILITÀ SOSTENIBILE  
ISFORT

Istituto Superiore di Formazione e Ricerca per i Trasporti (ISFORT)  
Via Nizza, 45  
00198 - Roma  
e-mail: info@isfort.it  
www.isfort.it



elaborazioni srl

Elaborazioni srl  
Via Marco Partipilo, 4  
70124 - Bari  
e-mail: srl@elaborazioni.org  
www.elaborazioni.org



COFFICE architettura

Coffice  
Via Luca della Robbia, 35  
00153 - Roma  
e-mail: info@coffice.biz  
http://www.coffice.biz/

Scenario di Piano - Schema degli ambiti afferenti ai collegamenti trasversali

TAV	<b>A05</b>	REDAZIONE	Marzo 2025	STATO DEL DOCUMENTO
		TRASMISSIONE	Ottobre 2025	Versione per l'approvazione

SCHEMA DI ASSETTO DELLE  
CENTRALITA' URBANE "LE TRAVERSE"



Legenda

- ferrovia Adriatica Ancona - Lecce
- SS16 Adriatica
- E55 autostrada Adriatica
- spazi pubblici e servizi strutturanti
- collegamenti trasversali principali
- collegamenti secondari
- raggio di percorrenza pedonale di 750m (15 min)
- riserve naturali regione san benedetto del tronto
- area umida
- fiume Tronto
- canale

Le centralità urbane: "le traverse"

- Traversa dei Funai
- Traversa del Porto
- Traversa del Comune
- Traversa dell'Acquachlara
- Traversa del Ragnola
- Traversa della Caserma Gelfa
- Traversa della Sentina
- Traversa del Cacciatore

SCHEMA DI ASSETTO DELLE  
CENTRALITA' URBANE "LE TRAVERSE"

